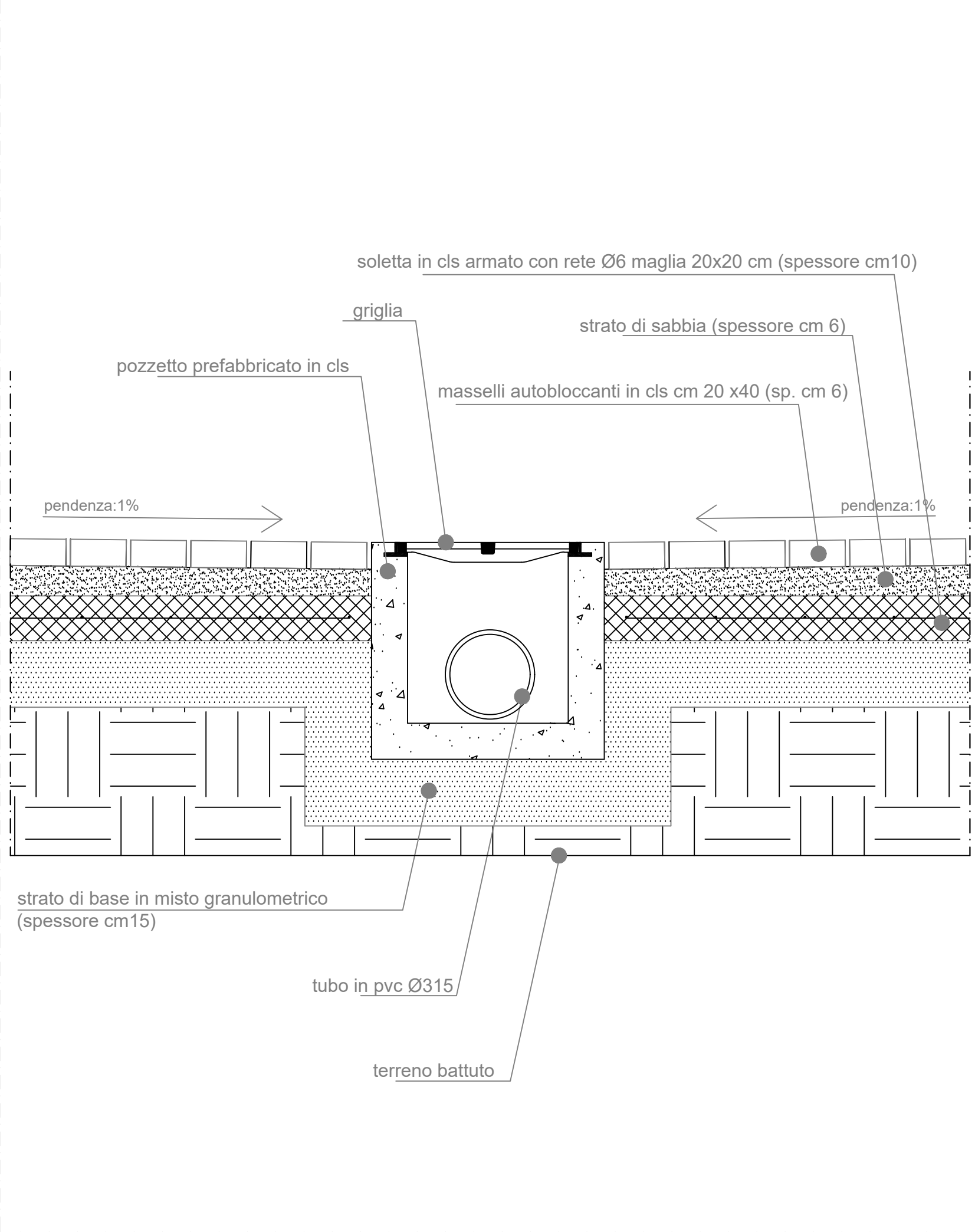
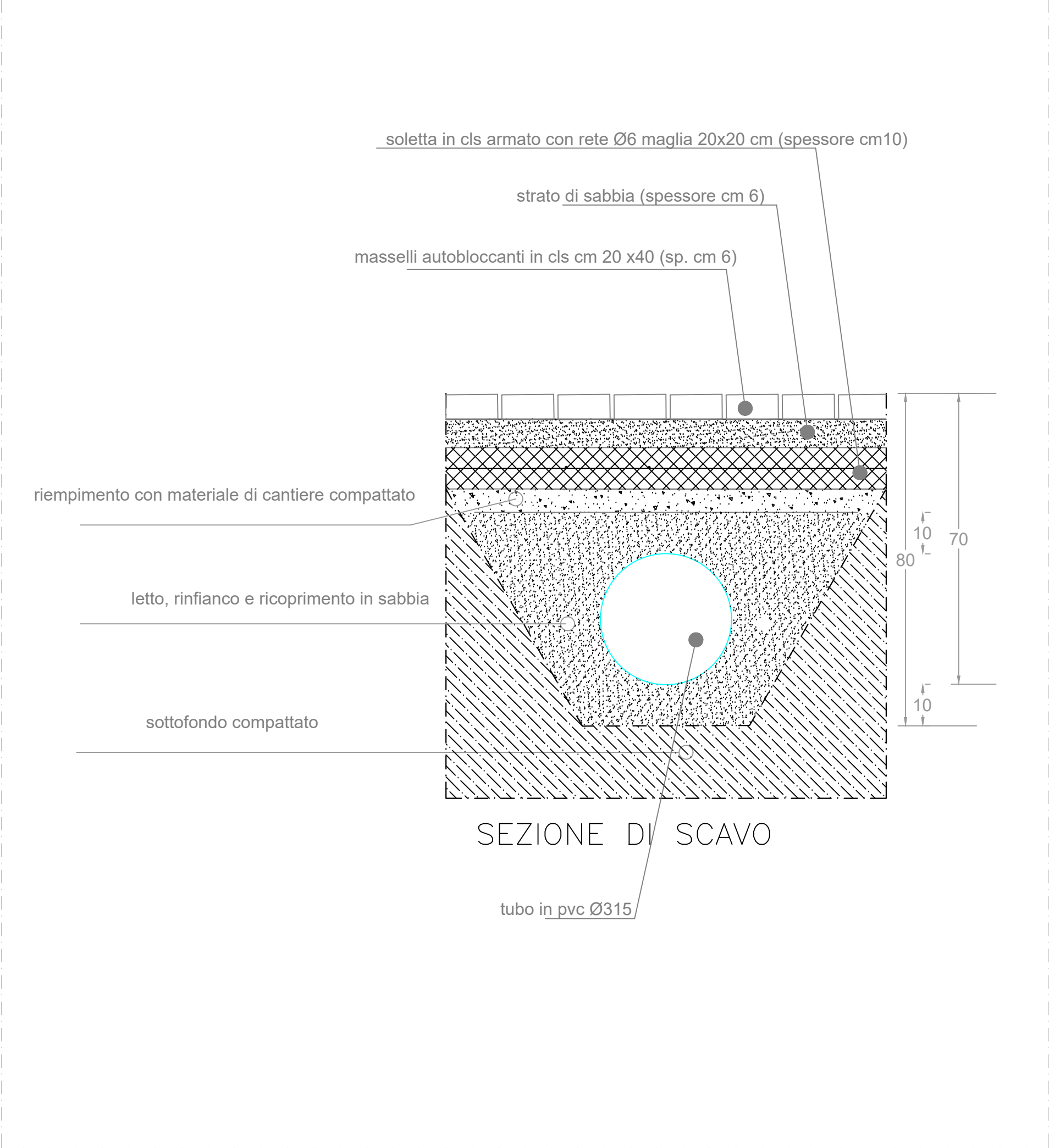




PLANIMETRIA CON INDICAZIONE DELL'AREA DI INTERVENTO
SCALA 1: 1000



PARTICOLARE B - CADITOIA RACCOLTA ACQUE
SCALA 1: 10



PARTICOLARE - SEZIONE DI SCAVO
SCALA 1: 10



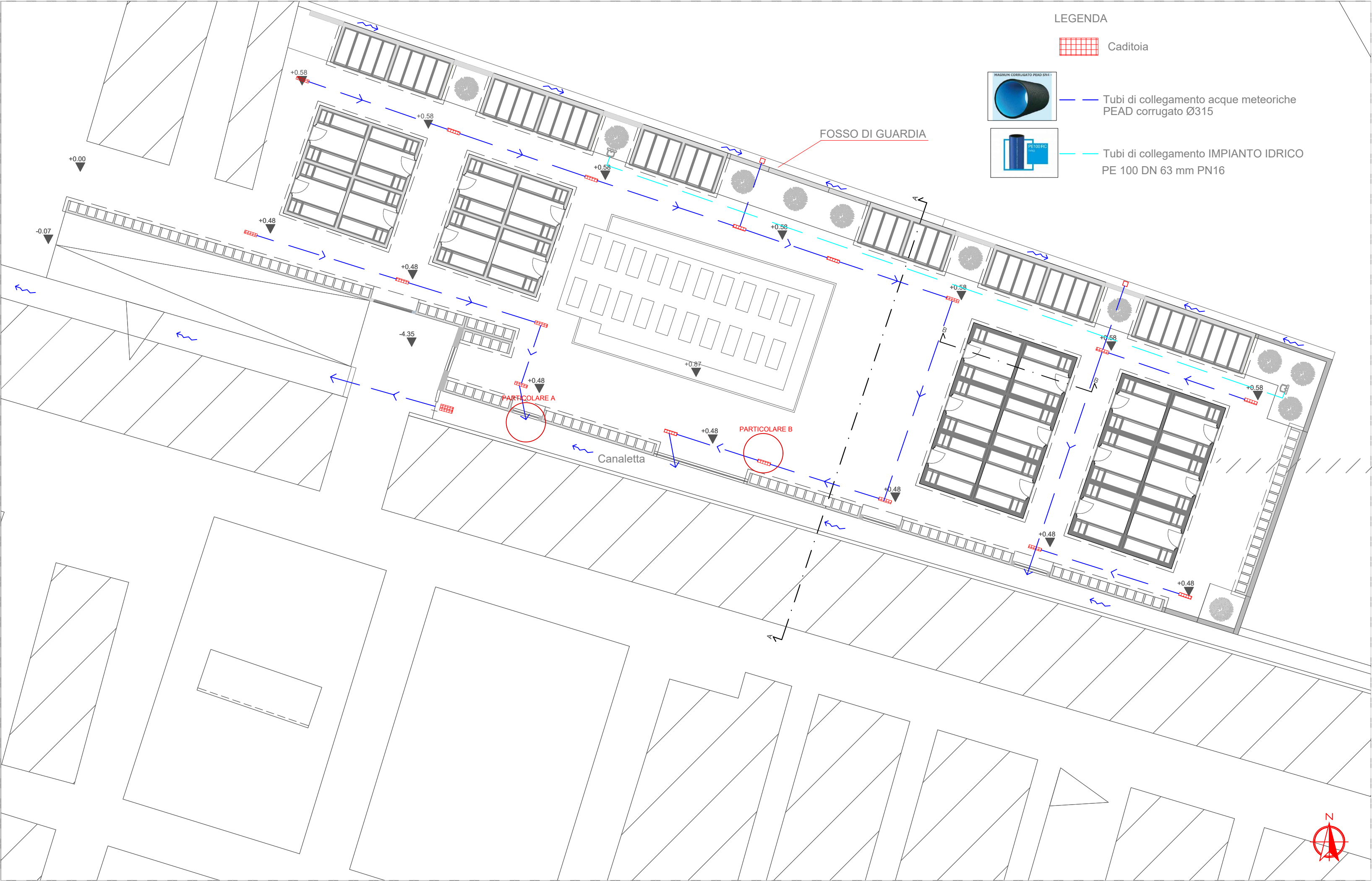
COMUNE DI CAPACCIO PAESTUM

Opera
LAVORI DI COMPLETAMENTO DELLE OPERE DEL TERRAZZAMENTO "A" DELL'AMPLIAMENTO DEL CIVICO CIMITERO IN PROGETTO FINANZA

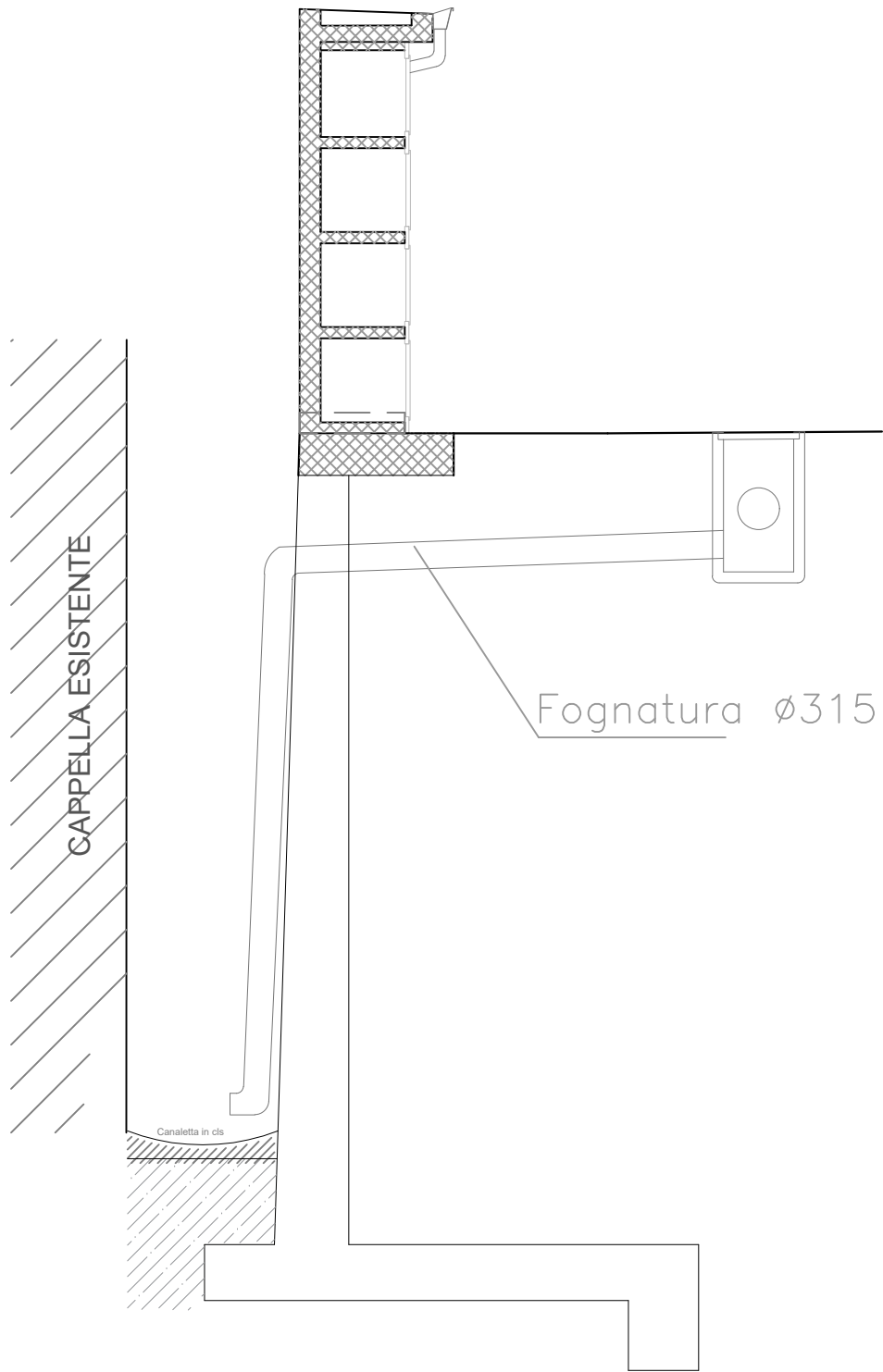
Livello progettuale
PROGETTO ESECUTIVO

Elaborato		STATO DI PROGETTO		Scala
TAV. 12.0		PLANIMETRIA IMPIANTO DI RACCOLTA ACQUE METEORICHE E COLLEGAMENTO IDRICO FONTANE		VARIE
30/09/2019		PRIMA EMISSIONE		
Data	Rev.	Descrizione		Redattore
PROGETTISTA		DIREZIONE LAVORI		IL COLLAUDATORE
ING. CARMINE LANDI				

COMMITTENTE:		Verificato:	Visto:
COMUNE DI CAPACCIO PAESTUM AREA V			
RUP:	ing. Carmine Greco	Approvato:	



PLANIMETRIA IMPIANTO DI RACCOLTA ACQUE METEORICHE - STATO DI PROGETTO
SCALA 1: 200



PARTICOLARE A - sezione A-A
Scala 1:50